

MAPA DO CEŁOWYCH PROJEKTOWYCH		GN-REG. 66.640.114.2025	GN-REG. 66.640.214.2025
(nazwa)		ul. Teresopolka 12	
		MOSTOSTAL SIEDLCE	
		nr 84-1/12	
adresat	instytucja	16661, 1	
		Siedlce	
data wystawienia	data wpływu	16661, 1004	
		1500	
rodzaj projektu	rodzaj projektu	układ szyn. "2000" według [ 27 ]	
		układ szyn. "KSP-2000" na [ 27 ]	
Szczegółowe dane techniczne, dotyczące projektu			
<p>Obecnie brak danych technicznych, dotyczących projektu</p> <p>Wzrosty i przerwy między szynami, nie zostały określone</p> <p>"GŁOS" kamieria Leszko          ul. Teresopolka 12, 05-130 Siedlce          NIP: 821-8471-40, tel. 051-86-228          e-mail: glos_leszko@wp.pl</p>			
Nazwa wykonawcy projektu		<p>Mapa wykonana bez ustaleń          projektanta, na podstawie          założeń i danych technicznych          zidentyfikowanych w KWI</p> <p><b>GŁOS J.T.A</b>          ul. Teresopolka 12, 05-130 Siedlce          NIP: 821-8471-40, tel. 051-86-228          e-mail: glos_leszko@wp.pl</p>	
Załączniki		<p>nie są oparte na materiale          projektanta</p>	
<p><b>głos j.t.a</b></p> <p>mgr inż. Kamieria Leszko-Stoś</p> <p>mgr inż. Kamieria Leszko-Stoś</p>			

**Legenda**

- linie zabudowy nierozdzielczalna  
(wg danych geometrycznych aktualnego planu zagosp. przestrzennego  
ustalonych przez Wydział Gospodarki Przestrzennej i Budownictwa)
- linie rozgraniczające tereny o różnych funkcjach, wg zasadach zagospodarowania  
(wg danych geometrycznych aktualnego planu zagosp. przestrzennego  
ustalonych przez Wydział Gospodarki Przestrzennej i Budownictwa)

**PU – tereny obiektów produkcyjno-usługowych**  
**KDZ – tereny dróg publicznych- drogi zbiorcze**  
**P/U – tereny obiektów produkcyjnych, składów**

<p><b>Jeżeli świadczyłeś odpowiedzialność (kierownik) za złożenie formularzy oświadczeń. Oświadczasz, że oparteś wyłącznie na informacji uzyskanych z formularzy, nie podlegających weryfikacji przez komisję konkursową, w tym na informacji uzyskanych wyłącznie z formularzy oświadczeń.</b></p> <p><b>Identyfikacja zgłoszenia (nazwa przedsiębiorstwa)</b></p> <p><b>Ogólny tytuł przedsięwzięcia, przedmiot zamówienia</b></p> <p><b>Wykonawca projektu (nazwa przedsiębiorstwa)</b></p> <p><b>Jeśli nie ma dane operacyjnego dokumentu zidentyfikującego wykonanie projektu (nazwa przedsiębiorstwa)</b></p> <p><b>Imię i nazwisko osoby odpowiedzialnej za zamawianie zamówienia (nazwa przedsiębiorstwa)</b></p>	<p><b>GN-RGE 664.060.125.205</b></p> <p><b>GN-RGE 664.014.214.205</b></p> <p><b>PREZYDENT MASTA ŚLEDZIE</b></p> <p><b>"GEOŚ" Kazimierz Leszczyński</b> ul. Piłsudskiego 56, 68-110 Śledzie t. 71-711-45-45 f. 681-946-218 e-mail: geos_fest@wp.pl</p> <p><b>Promień wyroczni! Zakładam, że nie ma możliwości przekazania go MZDRG</b> <b>GN-RGE-664.016.214.205_1</b> <b>z dnia 21-02-2025</b> <b>GN-RGE-664.014.214.2025_1</b> <b>z dnia 27-02-2025</b></p> <p><b>Główny mgr. Kazimierz Leszczyński</b> <b>GN-RGE 664.014.218.021.2,4</b></p>
---	--

**GEODETA**  
mgr inż. Kazimierz Leszko  
Nr upr 5440  
tel. 601 945 228  
26-03-2025


Podpis jest prawidłowy


Dokument podpisany przez Kazimierz Leszko  
Data: 2025.08.27 12:28:24 CET


**RZECZPOSPOLITA POLSKA** **MINISTERSTWO ZDROWIA**  
**PAŃSTWOWY REJESTR LEKARZY**


mgr inż. **Maciej W. Krawiec** PESEL: 50530008  
Zawód: **lek. z wyksz. z wydziału**  
**lek. z wydziału** **z wydziału**  
Data wyg.: **z wydziału**


**LEGENDA**


 - zakres ograniczenia

 - prog. kable SN

 - depcze kablowe

 - kanał odnowy

 - granice działek

 - numeracja działek ewid.

**84 - 1/2**

[illegible]